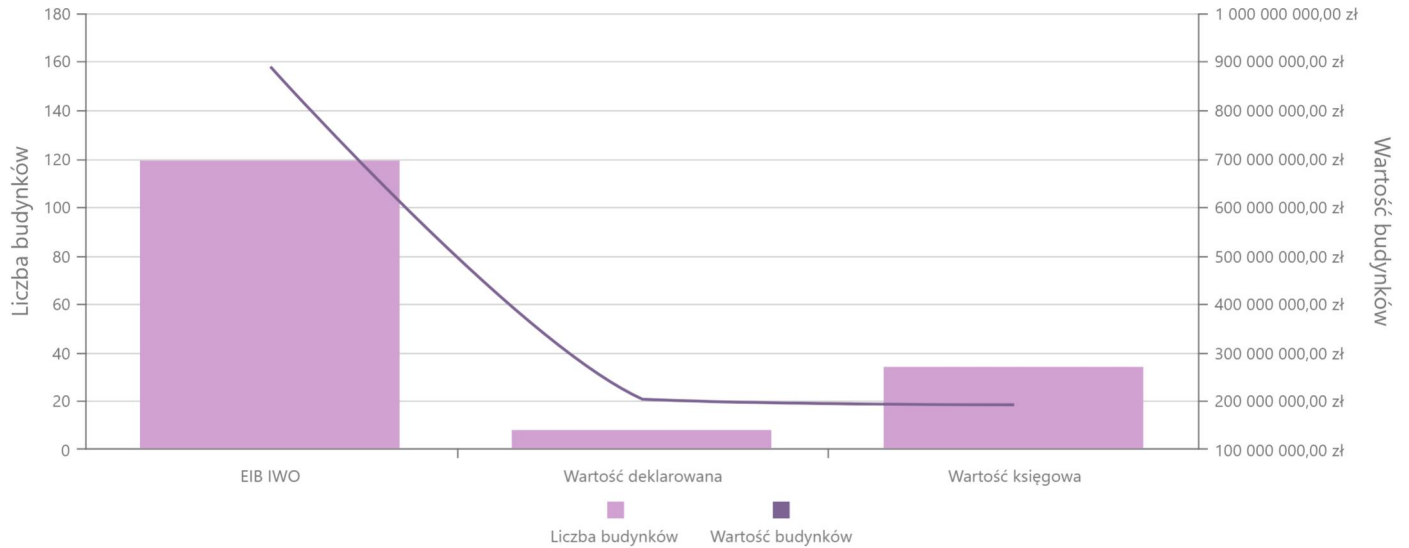


Informacja na temat stanu technicznego nieruchomości, którymi dysponują jednostki organizacyjne.

Przedstawione w niniejszym opracowaniu informacje pochodzą z ankiet zebranych od poszczególnych jednostek organizacyjnych. Odpowiedzi udzielane były wedle jednego standardu odpowiadającemu stosownemu opisowi. Na wykresach podano procentowy rozkład odpowiedzi z otrzymanych ankiet. Odpowiedzi były udzielane na podstawie informacji z książek obiektów bądź protokołów przeglądu obiektu.

1. Typ wartości do ubezpieczenia

Informacja o typie wartości wybranych do ubezpieczenia

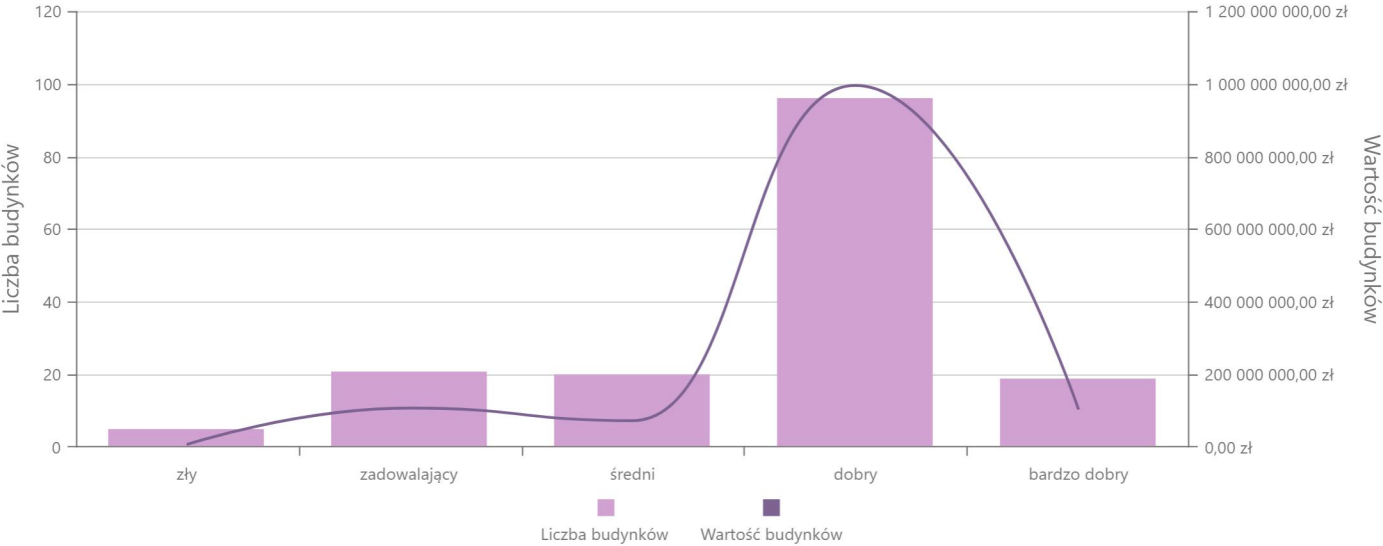


Informacje o przeznaczeniu budynków

#	Typ wartości	Liczba	Procent liczby	Wartość	Procent wartości
1	EIB IWO	119	73,913 %	890 864 107,16 zł	69,165 %
2	Wartość deklarowana	8	4,9689 %	203 586 926,29 zł	15,8061 %
3	Wartość księgowa	34	21,118 %	193 576 033,57 zł	15,0289 %

2. Stan techniczny

Informacje na temat stanu technicznego pochodzą z książki obiektu budowlanego

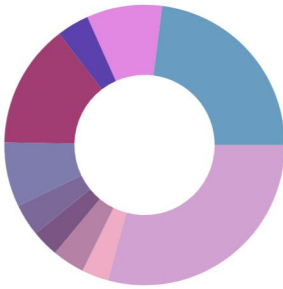


Stan techniczny budynku

#	Stan	Liczba	Procent liczby	Wartość	Procent wartości
1	bardzo dobry tj. budynek jest dobrze utrzymany, nie wykazuje uszkodzeń i zużycia, cechy i właściwości wbudowanych materiałów odpowiadają wymogom normy	19	11,8012 %	105 164 913,29 zł	8,1648 %
2	dobry tj. budynek nie wykazuje większego zużycia, mogą wystąpić nieznaczne uszkodzenia, zwłaszcza mechaniczne wynikające z użytkowania	96	59,6273 %	993 404 594,53 zł	77,1261 %
3	średni tj. występuje średnie zużycie techniczne, celowy jest bieżący remont polegający na drobnych naprawach, uzupełnieniach, konserwacji, impregnacji itp.	20	12,4224 %	72 485 850,54 zł	5,6277 %
4	zadowalający tj. w budynku występują uszkodzenia i ubytki nie zagrażające bezpieczeństwu publicznemu, celowy jest częściowy remont kapitalny	21	13,0435 %	108 320 393,96 zł	8,4098 %
5	zły tj. w budynku występują znaczne uszkodzenia i ubytki, cechy i właściwości wbudowanych materiałów znacznie obniżają klasę, celowy jest kompleksowy remont kapitalny	5	3,1056 %	8 651 314,70 zł	0,6717 %
6	awaryjny tj. budynek nadaje się do likwidacji	0	0 %	0,00 zł	0 %
7	brak danych tj. nie można wskazać stanu ze względu na brak dostępu do dokumentacji lub brak uprawnień osoby uzupełniającej niniejszy protokół	0	0 %	0,00 zł	0 %

1. Przeznaczenie

Informacja o przeznaczeniu budynku podana przez zgłaszającego



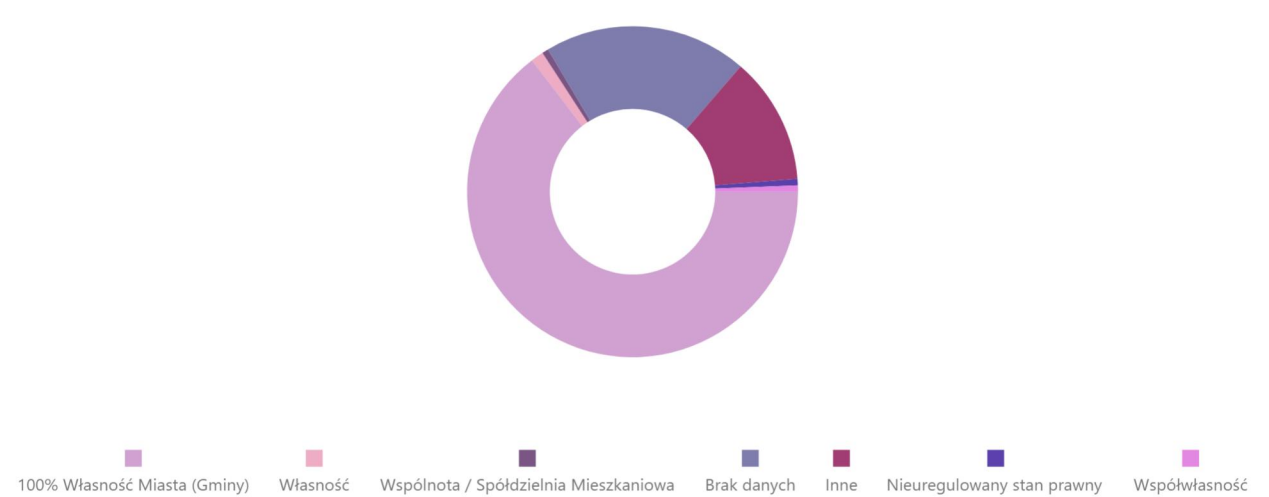
Informacje o przeznaczeniu budynków

#	Przeznaczenie	Liczba	Procent
1	Budynek administracyjno-biurowy	47	29,1925 %
2	Garaż	5	3,1056 %
3	Fort / fortyfikacja / budowla obronna	1	0,6211 %
4	Wiata magazynowa	6	3,7267 %
5	Warsztat	5	3,1056 %
6	Hala sportowa	6	3,7267 %
7	Zadaszone trybuny	3	1,8634 %
8	Budynek, portiernia	5	3,1056 %
9	Budynki gospodarstw rolnych i budynki magazynowe dla działalności rolniczej (obory, stajnie, budynki inwentarskie dla trzody chlewnej, owczarnie, stadniny koni, przemysłowe fermy drobiu itp.)	12	7,4534 %
10	Stacja trafo z zespołem energetycznym	2	1,2422 %
11	Budynek przepompowni i dmuchaw na ujęciu wody	2	1,2422 %
12	Inne	5	3,1056 %
13	Budynek magazynowy dla działalności rolnej	1	0,6211 %
14	Budynek gospodarczy	23	14,2857 %
15	Budynek handlowo-usługowy	4	2,4845 %
16	Kaplica	6	3,7267 %
17	Szalet/Komórkowiec	14	8,6957 %
18	Budynek socjalno – usługowy ujęcia wody	1	0,6211 %
19	Budynek, hydrofornia	1	0,6211 %
20	Hala magazynowa	2	1,2422 %
21	Restauracja	1	0,6211 %

#	Przeznaczenie	Liczba	Procent
22	Budynek magazynowy	1	0,6211 %
23	Basen kryty / Pływalnia	2	1,2422 %
24	Budynek stacji uzdatniania wody	1	0,6211 %
25	Magazyn murowany	1	0,6211 %
26	Biblioteka	1	0,6211 %
27	Budynek przemysłowy	1	0,6211 %
28	Budynek mieszkalny wolnostojący jednorodzinny	1	0,6211 %
29	Budynek archiwum	1	0,6211 %

2. Podstawa użytkowania

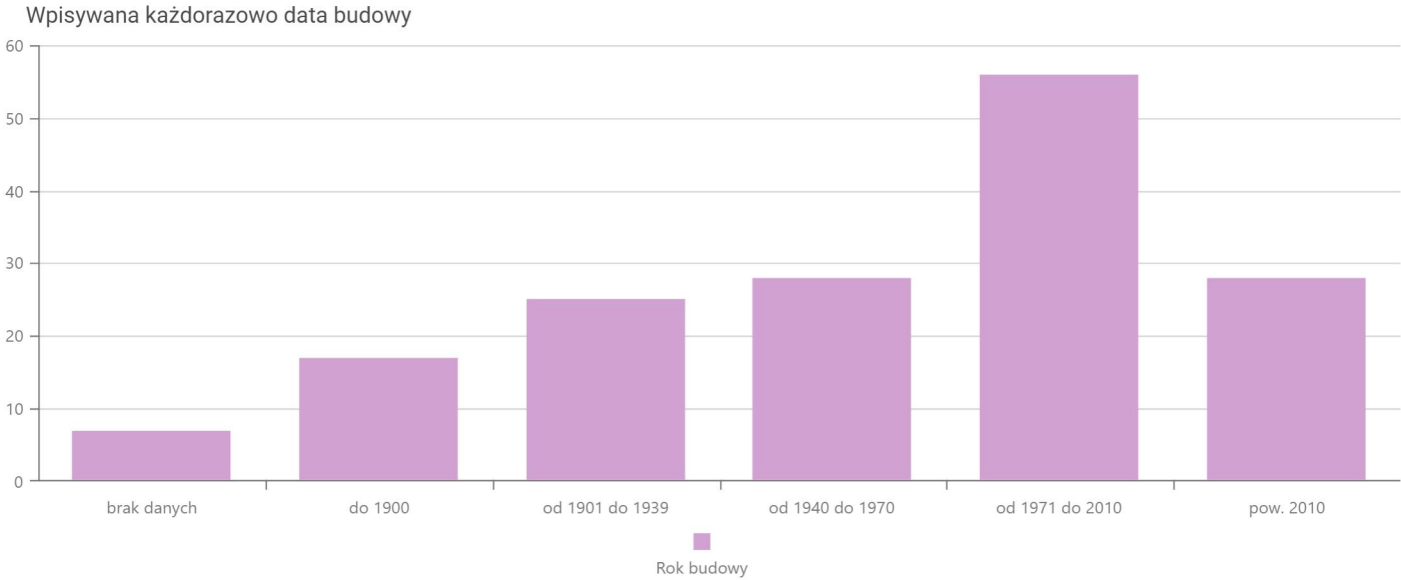
Informacja o podstawie użytkowania budynku podana przez zgłaszającego



Informacje o podstawie użytkowania

#	Podstawa użytkowania	Liczba	Procent
1	100% Własność Miasta (Gminy)	104	64,5963 %
2	Własność	2	1,2422 %
3	Wspólnota / Spółdzielnia Mieszkaniowa	1	0,6211 %
4	Brak danych	32	19,8758 %
5	Inne	20	12,4224 %
6	Nieuregulowany stan prawny	1	0,6211 %
7	Współwłasność	1	0,6211 %

4. Wiek budynków

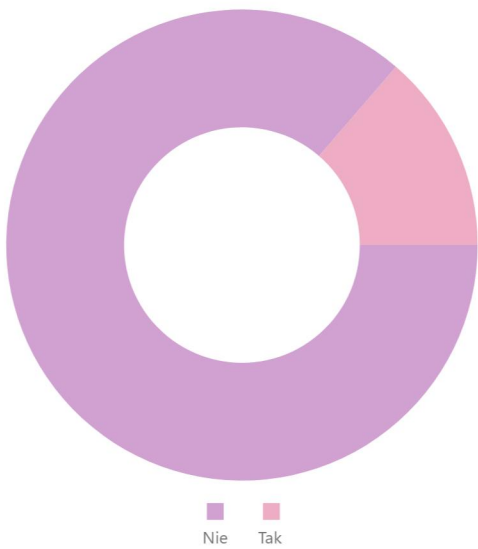


Informacje o wieku budynków

#	Rok budowy	Liczba	Procent
1	brak danych	7	4,3478 %
2	do 1900	17	10,5590 %
3	od 1901 do 1939	25	15,5280 %
4	od 1940 do 1970	28	17,3913 %
5	od 1971 do 2010	56	34,7826 %
6	pow. 2010	28	17,3913 %

5. Rejestr zabytków

Czy budynek jest wpisany do rejestru zabytków

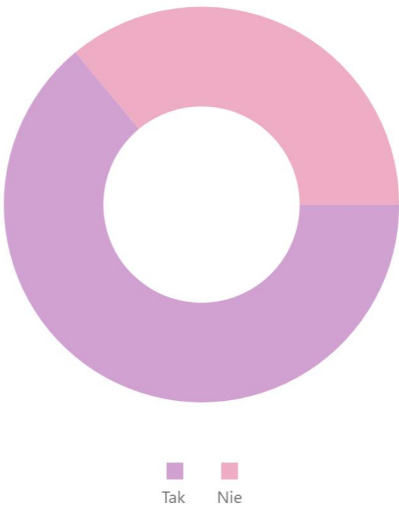


Informacje o rejestrze zabytków

#	Wpisany do rejestru	Liczba	Procent
1	Nie	139	86,3354 %
2	Tak	22	13,6646 %

6.Pozwolenie na użytkowanie

Czy budynek posiada pozwolenie na użytkowanie stosownie do aktualnego przeznaczenia?

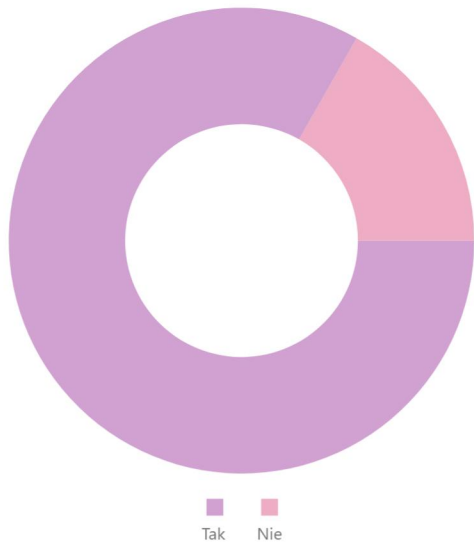


Informacje o pozwoleniu na użytkowanie

#	Pozwolenie na uzytkowanie	Liczba	Procent
1	Tak	103	63,9752 %
2	Nie	58	36,0248 %

7. Okresowe przeglądy techniczne

Czy budynek oraz wykorzystywane instalacje techniczne podlegają regularnym przeglądom okresowym stanu technicznego i/lub dozorowi technicznemu, wykonywanym przez uprawnione podmioty?

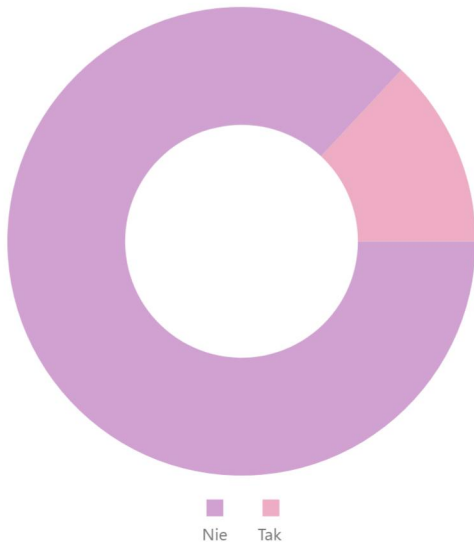


Informacje o przeglądach technicznych

#	Okresowe przeglądy techniczne	Liczba	Procent
1	Tak	134	83,2298 %
2	Nie	27	16,7702 %

8. Nadzór konserwatorski

Czy budynek objęty jest nadzorem konserwatorskim?

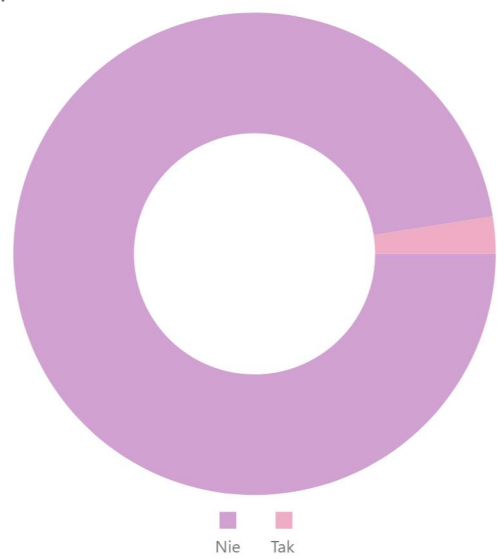


Informacje o nadzorze konserwatorskim

#	Nadzór konserwatorski	Liczba	Procent
1	Nie	140	86,9565 %
2	Tak	21	13,0435 %

9. Wyłączenie z eksploatacji

Czy budynek jest wyłączony z eksploatacji?

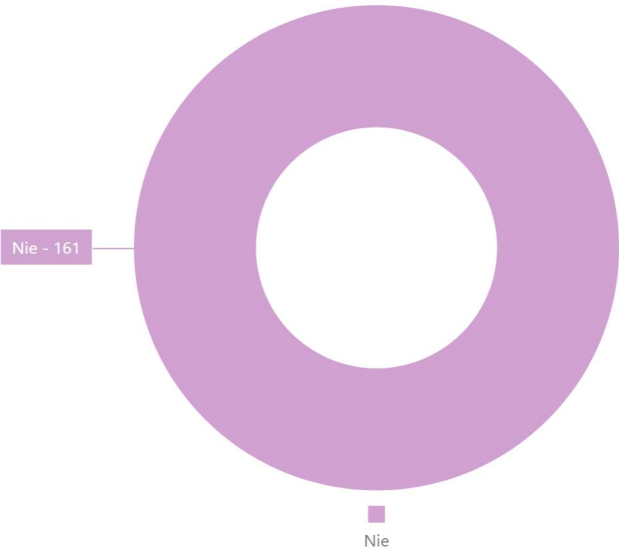


Informacje o wyłączeniu z eksploatacji

#	Wyłączenie z eksploatacji	Liczba	Procent
1	Nie	157	97,5155 %
2	Tak	4	2,4845 %

10. Pustostan

Czy budynek jest pustostanem?

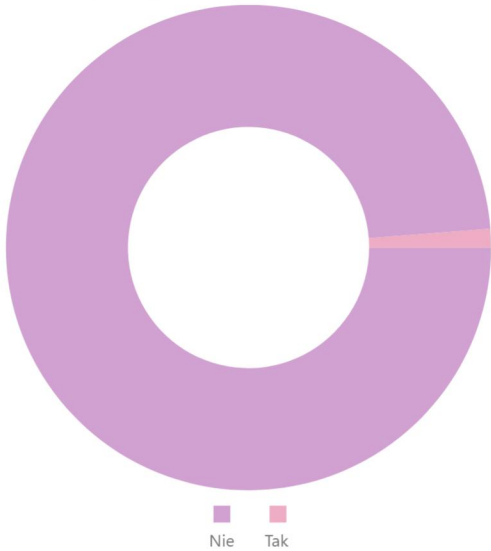


Informacje o pustostanach

#	Pustostan	Liczba	Procent
1	Nie	161	100 %

11. Panele fotowoltaiczne

Czy na budynku są zainstalowane panele solarne lub/i urządzenia fotowoltaiczne?

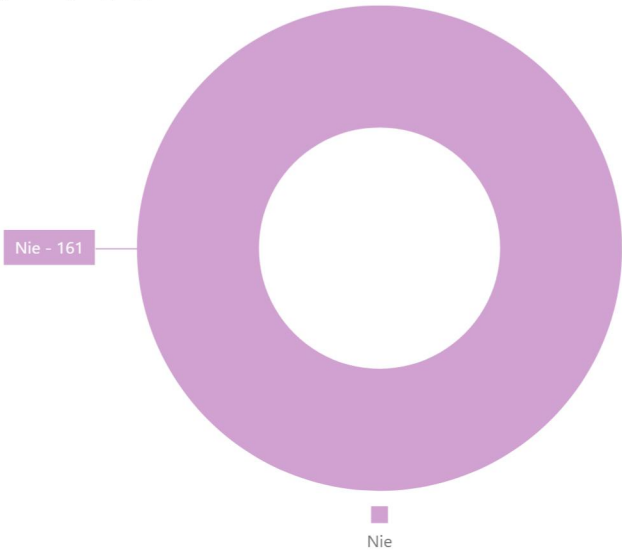


Informacje o fotowoltaice

#	Fotowoltaika	Liczba	Procent
1	Nie	159	98,7578 %
2	Tak	2	1,2422 %

12. Murale

Czy na ścianie / ścianach budynku występują murale?

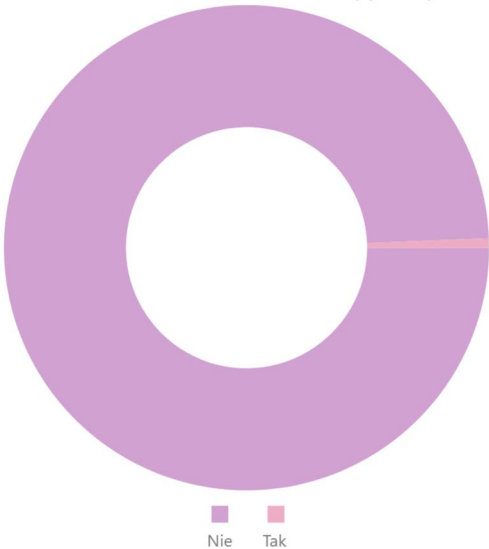


Informacje o muralach

#	Murale	Liczba	Procent
1	Nie	161	100 %

13. Zastrzeżenia warunkujące użytkowanie

Czy w protokołach z dokonanych przeglądów stwierdzono zastrzeżenia warunkujące użytkowanie?



Informacje o zastrzeżeniach

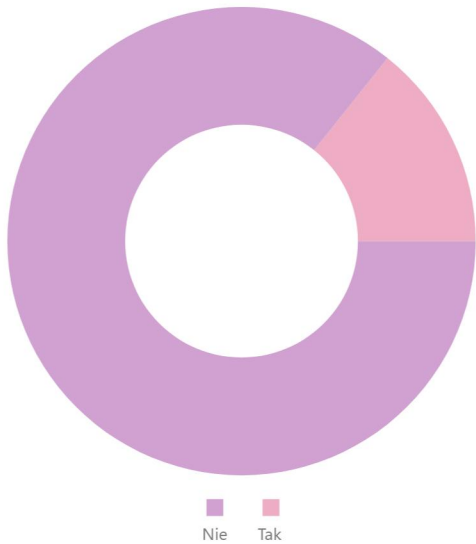
#	Zastrzeżenia warunkujące użytkowanie	Liczba	Procent
1	Nie	160	99,3789 %
2	Tak	1	0,6211 %

W przypadku udzielenia odpowiedzi „TAK”, wskazywano na następujące zastrzeżenia:

#	Nazwa Jednostki	Adres	Opis
1	Wrocławski Tor Wyścigów Konnych Partynice	ul. Zwycięska 2	-przydatności do użytkowania obiektu budowlanego, estetyki obiektu budowlanego oraz jego otoczenia

14. Uwagi w protokole

Czy w protokołach z dokonanych przeglądów pojawiły się inne uwagi?



Informacje o uwagach

#	Uwagi	Liczba	Procent
1	Nie	138	85,7143 %
2	Tak	23	14,2857 %

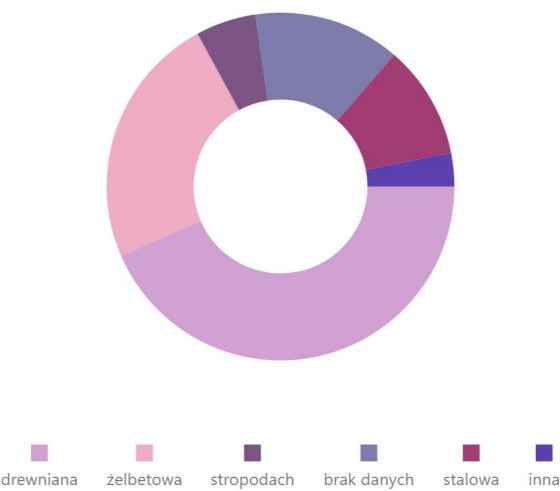
W przypadku udzielenia odpowiedzi „TAK”, pojawiły się następujące uwagi:

#	Nazwa Jednostki	Adres	Opis
1	Zarząd Inwestycji Miejskich	ul. Januszowicka 15a	zarysowania ścian nośnych i tynków - poddać obserwacji
2	Zarząd Cmentarzy Komunalnych	ul. Grabiszyńska 333	Bieżąca konserwacja.
3	Zarząd Cmentarzy Komunalnych	ul. Grabiszyńska 333	Bieżąca konserwacja.
4	Zarząd Cmentarzy Komunalnych	ul. Grabiszyńska 333	Bieżąca konserwacja.
5	Zarząd Cmentarzy Komunalnych	ul. Grabiszyńska 333	Bieżąca konserwacja
6	Zarząd Cmentarzy Komunalnych	ul. Trzmielowicka 2	Bieżąca konserwacja.
7	Zarząd Cmentarzy Komunalnych	ul. Złocieniowa 29	Bieżąca konserwacja.
8	Zarząd Cmentarzy Komunalnych	ul. Złocieniowa 29	Bieżąca konserwacja.
9	Zarząd Cmentarzy Komunalnych	pl. Strzelecki 19/21	Bieżąca konserwacja.
10	Zarząd Cmentarzy Komunalnych	pl. Strzelecki 19/21	Bieżąca konserwacja.
11	Zarząd Cmentarzy Komunalnych	ul. Jerzmanowska 53	Bieżąca konserwacja.
12	Zarząd Cmentarzy Komunalnych	ul. Osobowicka 47	Bieżąca konserwacja.
13	Zarząd Cmentarzy Komunalnych	ul. Osobowicka 59	Bieżąca konserwacja.
14	Zarząd Cmentarzy Komunalnych	ul. Osobowicka 59	Bieżąca konserwacja.
15	Zarząd Cmentarzy Komunalnych	ul. Osobowicka 59	Bieżąca konserwacja.
16	Zarząd Cmentarzy Komunalnych	ul. Osobowicka 59	Bieżąca konserwacja.

#	Nazwa Jednostki	Adres	Opis
17	Zarząd Cmentarzy Komunalnych	ul. Osobowicka 59	Bieżąca konserwacja.
18	Zarząd Cmentarzy Komunalnych	ul. Kielczowska 90	Bieżąca konserwacja.
19	Zarząd Cmentarzy Komunalnych	ul. Kielczowska 90	Bieżąca konserwacja.
20	Zarząd Cmentarzy Komunalnych	ul. Kielczowska 90	Bieżąca konserwacja.
21	Zarząd Cmentarzy Komunalnych	ul. Kielczowska 90	Bieżąca konserwacja.
22	Zarząd Zieleni Miejskiej	ul. Trzebnicka 33	Elewacja - ubytki cegieł oraz spoiwa
23	Zarząd Zieleni Miejskiej	ul. Tęczowa nie dotyczy	Pokrycie dachu - korozja.

15. Technologia wykonania dachu

Odpowiedzi każdorazowo podawane przez zgłaszającego

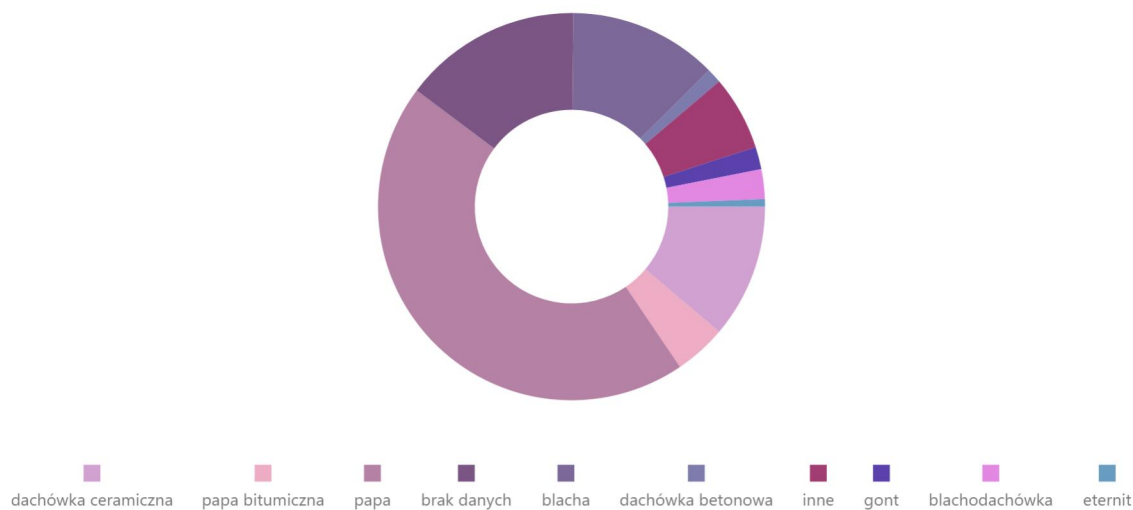


Informacje o technologii wykonania dachu

#	Technologia wykonania dachu	Liczba	Procent
1	drewniana	70	43,4783 %
2	żelbetowa	38	23,6025 %
3	stropodach	9	5,5901 %
4	brak danych	22	13,6646 %
5	stalowa	17	10,5590 %
6	inna	5	3,1056 %

16. Rodzaj pokrycia dachowego

Odpowiedzi każdorazowo podawane przez zgłaszającego

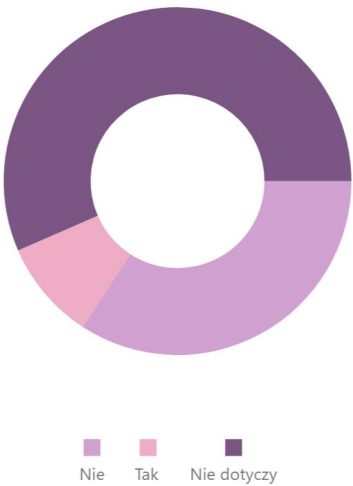


Informacje o rodzaju pokrycia dachowego

#	Rodzaj pokrycia dachowego	Liczba	Procent
1	dachówka ceramiczna	18	11,1801 %
2	papa bitumiczna	7	4,3478 %
3	papa	72	44,7205 %
4	brak danych	24	14,9068 %
5	blacha	20	12,4224 %
6	dachówka betonowa	2	1,2422 %
7	inne	10	6,2112 %
8	gont	3	1,8634 %
9	blachodachówka	4	2,4845 %
10	eternit	1	0,6211 %

17. Impregnacja środkiem opóźniającym pożar

Jeżeli technologia dachu jest drewniana, czy jest impregnowana środkiem opóźniającym pożar.

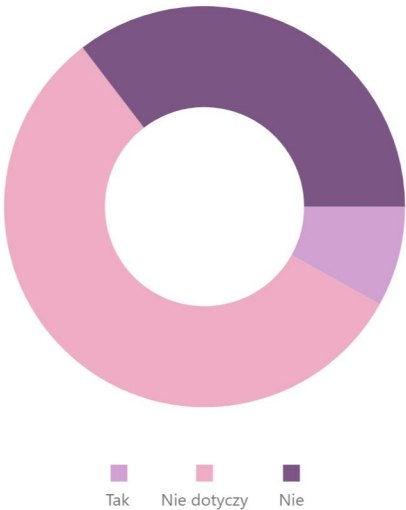


Informacje o impregnacji

#	Impregnacja środkiem opóźniającym pożar	Liczba	Procent
1	Nie	55	34,1615 %
2	Tak	15	9,3168 %
3	Nie dotyczy	91	56,5217 %

18. Czujki dymu na poddaszu

Jeżeli technologia dachu jest drewniana, czy są zainstalowane czujki dymu na poddaszu.



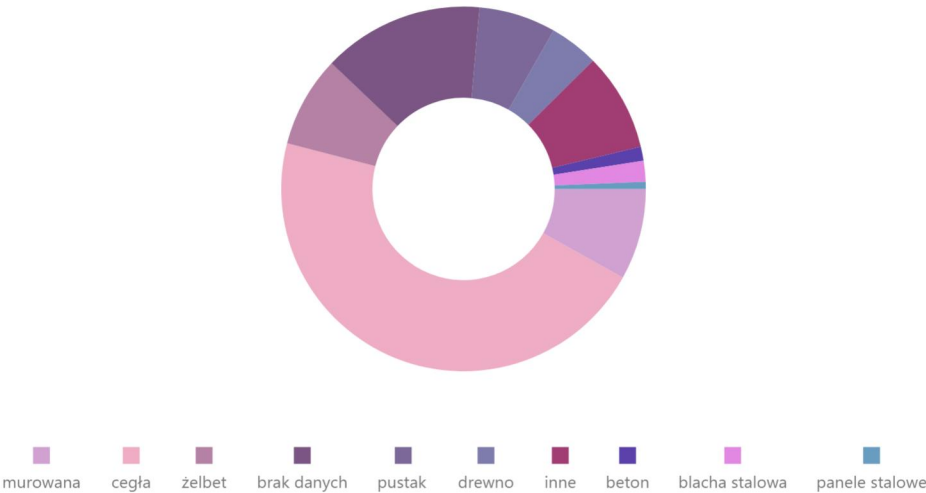
Informacje o czujkach dymu

#	Czujki dymu na poddaszu	Liczba	Procent
1	Tak	13	8,0745 %
2	Nie dotyczy	91	56,5217 %

#	Czujki dymu na poddaszu	Liczba	Procent
3	Nie	57	35,4037 %

19. Technologia wykonania ścian konstrukcyjnych

Odpowiedzi każdorazowo podawane przez zgłaszającego

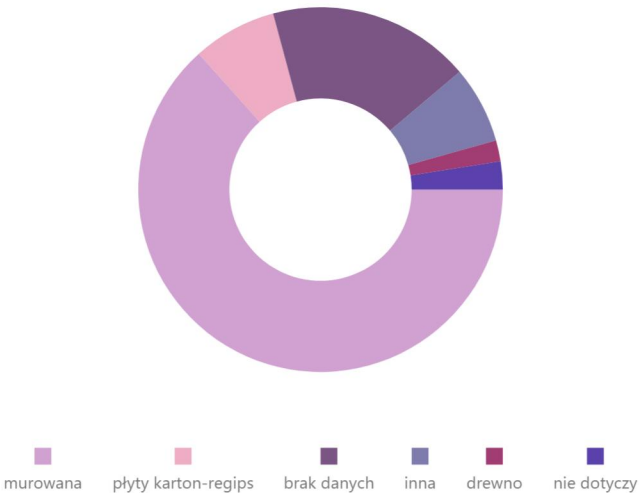


Informacje o technologii wykonania ścian konstrukcyjnych

#	Technologia wykonania ścian konstrukcyjnych	Liczba	Procent
1	murowana	13	8,0745 %
2	cegła	74	45,9627 %
3	żelbet	13	8,0745 %
4	brak danych	23	14,2857 %
5	pustak	11	6,8323 %
6	drewno	7	4,3478 %
7	inne	14	8,6957 %
8	beton	2	1,2422 %
9	blacha stalowa	3	1,8634 %
10	panele stalowe	1	0,6211 %

20. Technologia wykonania ścian działowych

Odpowiedzi każdorazowo podawane przez zgłaszającego

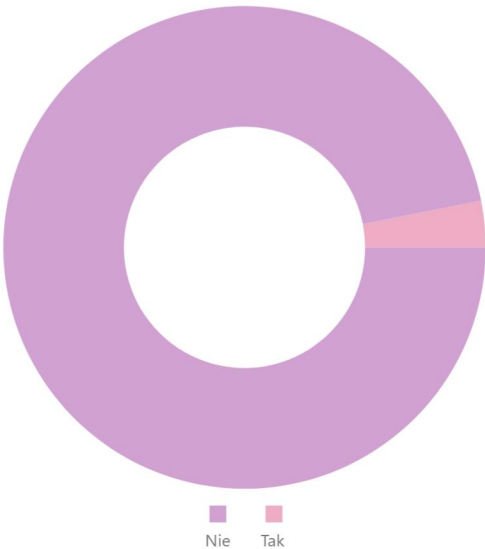


Informacje o technologii wykonania ścian działowych

#	Technologia wykonania ścian działowych	Liczba	Procent
1	murowana	102	63,3540 %
2	plyty karton-regips	12	7,4534 %
3	brak danych	29	18,0124 %
4	inna	11	6,8323 %
5	drewno	3	1,8634 %
6	nie dotyczy	4	2,4845 %

21. Ściany z płyt warstwowych

Czy ściany budynku wykonane są z płyt warstwowych?

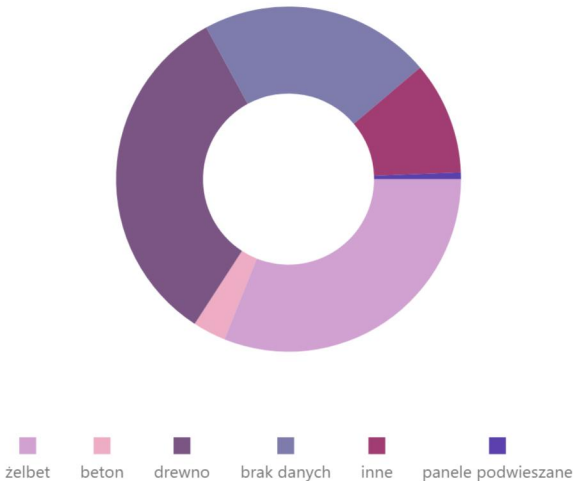


Informacje o ścianach z płyt warstwowych

#	Ściany z płyt warstwowych	Liczba	Procent
1	Nie	156	96,8944 %
2	Tak	5	3,1056 %

22. Technologia wykonania stropów

Odpowiedzi każdorazowo podawane przez zgłaszającego

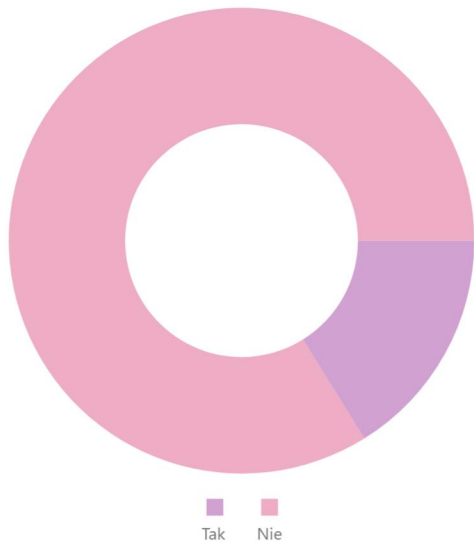


Informacje o technologii wykonania stropów

#	Technologia wykonania stropów	Liczba	Procent
1	żelbet	50	31,0559 %
2	beton	5	3,1056 %
3	drewno	53	32,9193 %
4	brak danych	35	21,7391 %
5	inne	17	10,5590 %
6	panele podwieszane	1	0,6211 %

23. Pomieszczenia poniżej poziomu gruntu

Czy budynek posiada pomieszczenia znajdujące się poniżej poziomu gruntu?

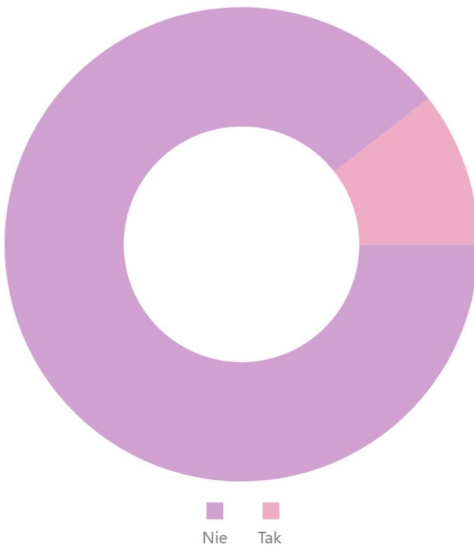


Informacje o pomieszczeniach poniżej poziomu gruntu

#	Pomieszczenia poniżej poziomu gruntu	Liczba	Procent
1	Tak	26	16,1491 %
2	Nie	135	83,8509 %

24. Teren zalewowy

Czy budynek znajduje się na terenie zalewowym?

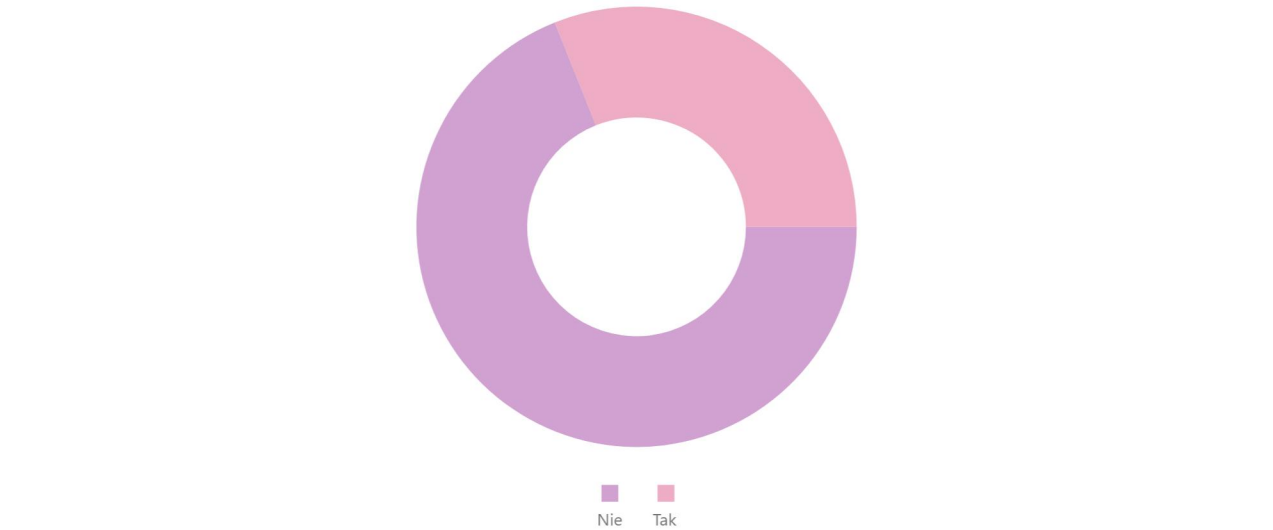


Informacje o terenie zalewowym

#	Teren zalewowy	Liczba	Procent
1	Nie	144	89,4410 %
2	Tak	17	10,5590 %

25. Powódź od roku 1997

Informacja dotycząca szkód powodziowych na terenie obiektów bądź w ich sąsiedztwie w 1997 roku lub latach późniejszych.

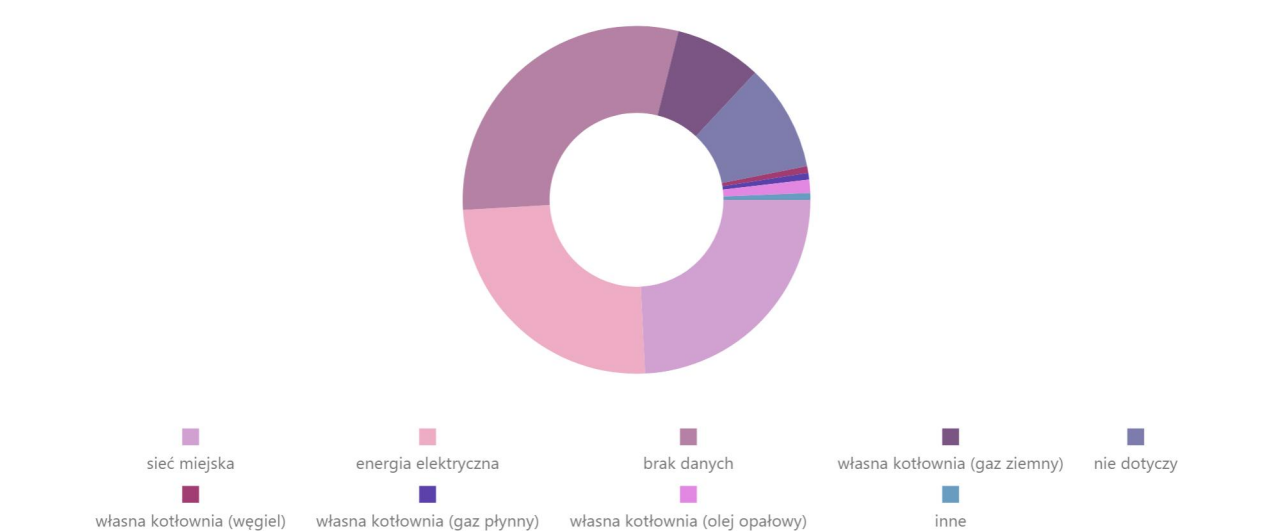


Informacje o powodzi od roku 1997

#	Powódź od roku 1997	Liczba	Procent
1	Nie	111	68,9441 %
2	Tak	50	31,0559 %

26. Rodzaj ogrzewania budynku

Informacja dotycząca rodzaju ogrzewania budynku



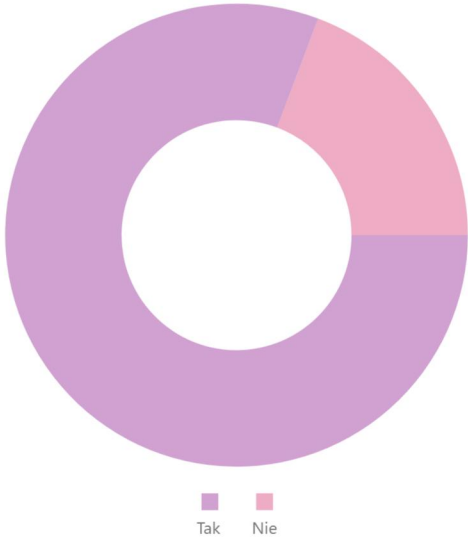
Informacje o ogrzewaniu

#	Rodzaj ogrzewania budynku	Liczba	Procent
1	sieć miejska	39	24,2236 %
2	energia elektryczna	40	24,8447 %

#	Rodzaj ogrzewania budynku	Liczba	Procent
3	brak danych	48	29,8137 %
4	własna kotłownia (gaz ziemny)	13	8,0745 %
5	nie dotyczy	16	9,9379 %
6	własna kotłownia (węgiel)	1	0,6211 %
7	własna kotłownia (gaz płynny)	1	0,6211 %
8	własna kotłownia (olej opałowy)	2	1,2422 %
9	inne	1	0,6211 %

27. Gaśnice

Informacja dotycząca posiadanych przenośnych gaśnic przeciwpożarowych




Informacje o gaśnicach

#	Gaśnice	Liczba	Procent
1	Tak	130	80,7453 %
2	Nie	31	19,2547 %

28. Hydranty zewnętrzne

Czy w obrębie nieruchomości znajdują się hydranty zewnętrzne?

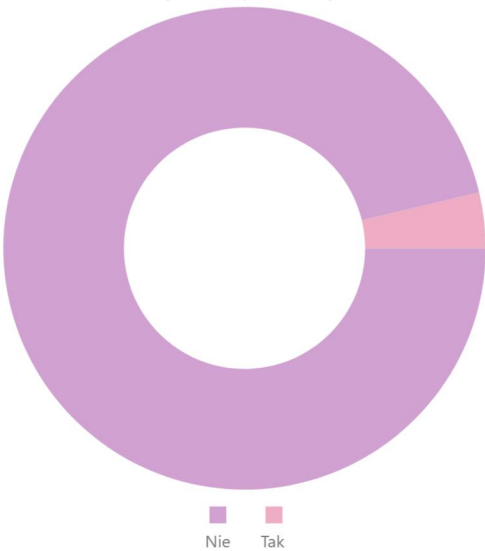


Informacje o hydrantach zewnętrznych

#	Hydranty zewnętrzne	Liczba	Procent
1	Tak	92	57,1429 %
2	Nie	69	42,8571 %

30. Detektory dymu/temperatury

Czy w budynku znajdują się detektory połączone z alarmem przeciwpożarowym?

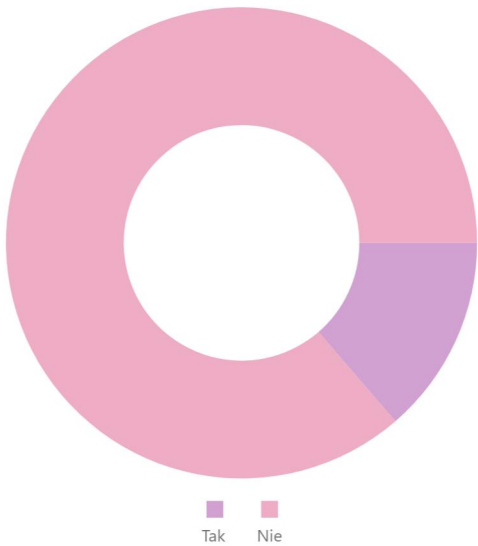


Informacje o detektorach dymu

#	Detektory dymu	Liczba	Procent
1	Nie	155	96,2733 %
2	Tak	6	3,7267 %

31. Strefy pożarowe

Czy w budynku znajdują się strefy pożarowe?

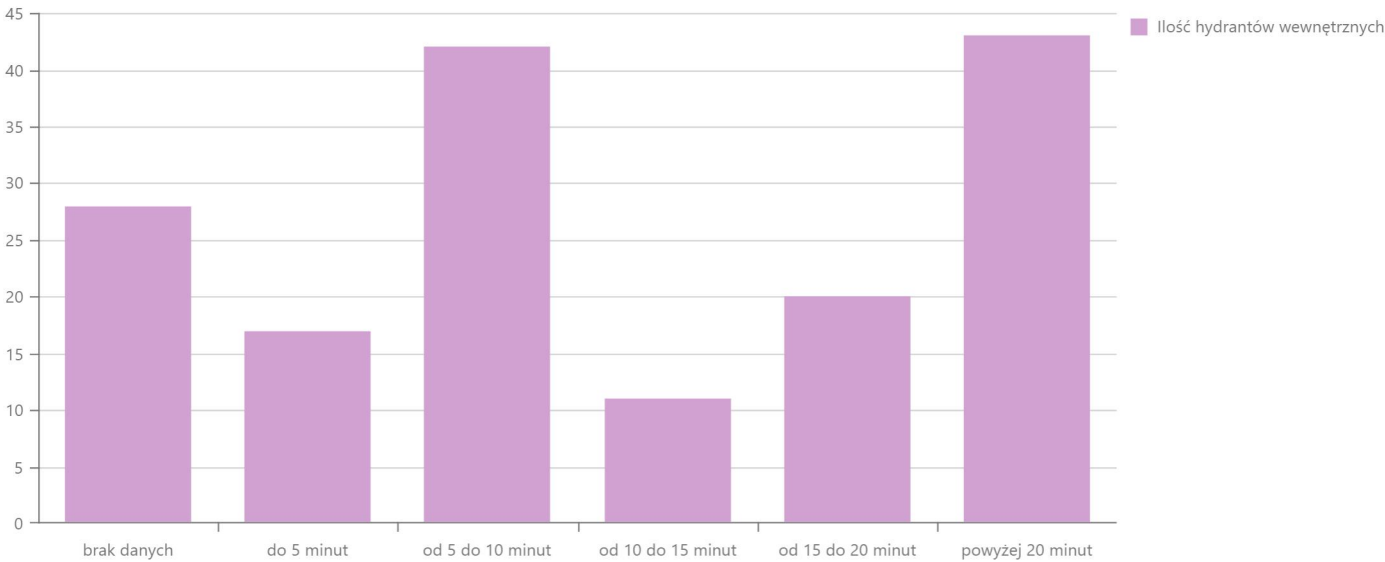


Informacje o strefach pożarowych

#	Strefy pożarowe	Liczba	Procent
1	Tak	22	13,6646 %
2	Nie	139	86,3354 %

32. Czas przyjazdu Straży Pożarnej

Orientacyjny czas przyjazdu Jednostki Państwowej Straży Pożarnej (w minutach)




Informacje o czasie przyjazdu Straży Pożarnej

#	Czas przyjazdu Straży Pożarnej	Liczba	Procent
1	brak danych	28	17,3913 %
2	do 5 minut	17	10,5590 %

#	Czas przyjazdu Straży Pożarnej	Liczba	Procent
3	od 5 do 10 minut	42	26,0870 %
4	od 10 do 15 minut	11	6,8323 %
5	od 15 do 20 minut	20	12,4224 %
6	powyżej 20 minut	43	26,7081 %

33. Zabezpieczenia przeciwprzepięciowe

Czy budynek posiada zabezpieczenia przeciwprzepięciowe?

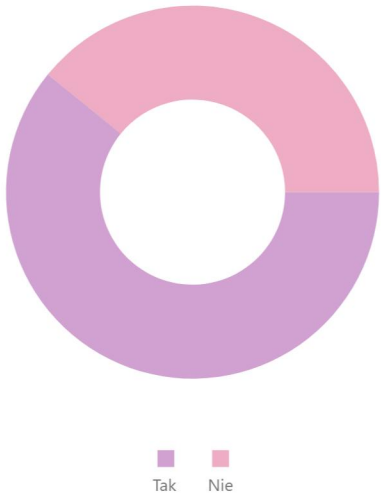


Informacje o zabezpieczeniach przeciwprzepięciowych

#	Zabezpieczenia przeciwprzepięciowe	Liczba	Procent
1	Tak	88	54,6584 %
2	Nie	73	45,3416 %

34. Instalacja odgromowa

Czy budynek posiada instalację odgromową?

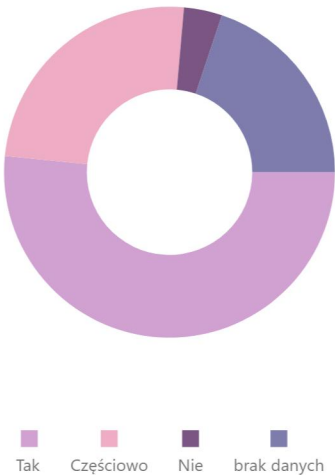


Informacje o instalacji odgromowej

#	Instalacja odgromowa	Liczba	Procent
1	Tak	98	60,8696 %
2	Nie	63	39,1304 %

35. Oświetlenie lokalizacji

Czy teren wokół budynku jest oświetlony w porze nocnej?



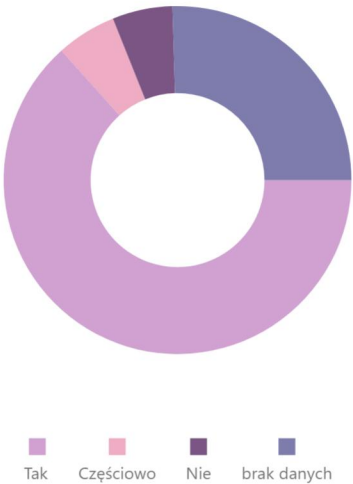
Informacje o oświetleniu

#	Oświetlenie lokalizacji	Liczba	Procent
1	Tak	83	51,5528 %
2	Częściowo	40	24,8447 %
3	Nie	6	3,7267 %

#	Oświetlenie lokalizacji	Liczba	Procent
4	brak danych	32	19,8758 %

36. Ogrodzenie lokalizacji

Czy teren wokół budynku jest ogrodzony?

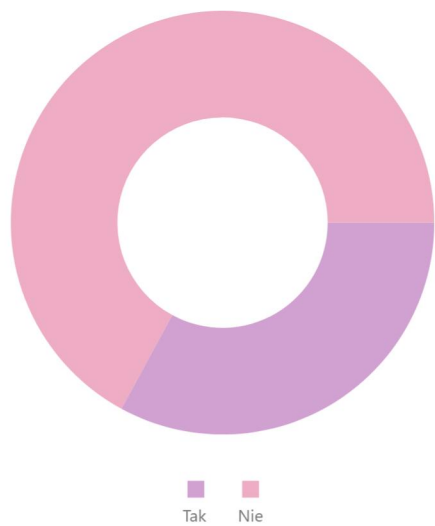


Informacje o ogrodzeniu

#	Ogrodzenie lokalizacji	Liczba	Procent
1	Tak	102	63,3540 %
2	Częściowo	9	5,5901 %
3	Nie	9	5,5901 %
4	brak danych	41	25,4658 %

37. System monitoringu wizyjnego

Czy w budynku jest zainstalowany sprawny system monitoringu wizyjnego?

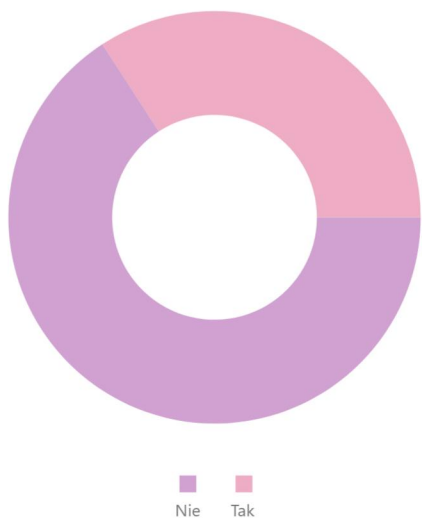


Informacje o monitoringu

#	Monitoring wizyjny	Liczba	Procent
1	Tak	53	32,9193 %
2	Nie	108	67,0807 %

38. Alarm przeciwwłamaniowy

Czy w budynku jest zainstalowany sprawny alarm przeciwwłamaniowy?

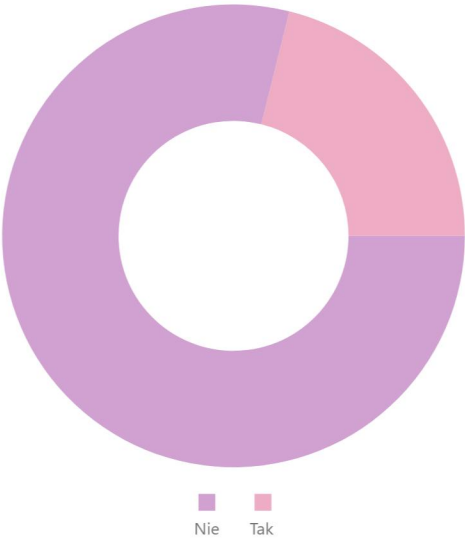


Informacje o monitoringu

#	Monitoring wizyjny	Liczba	Procent
1	Tak	53	32,9193 %
2	Nie	108	67,0807 %

39. Ochrona własna

Informacja dotycząca ochrony własnej budynku.

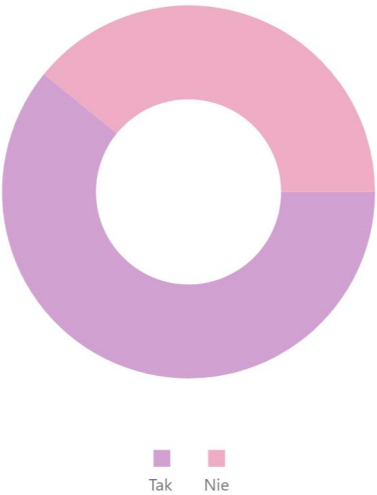


Informacje o ochronie własnej

#	Ochrona własna	Liczba	Procent
1	Nie	127	78,8820 %
2	Tak	34	21,1180 %

40. Ochrona zewnętrzna

Informacja dotycząca ochrony zewnętrznej budynku.



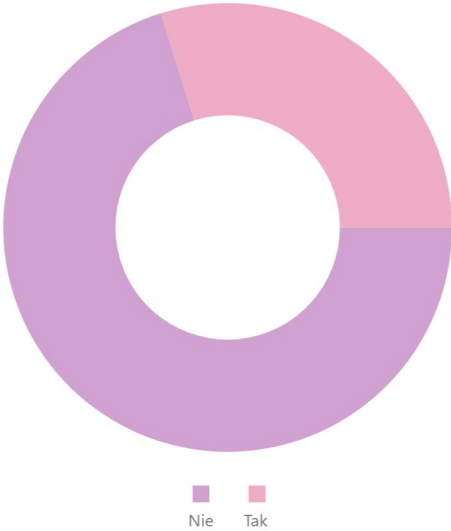
Informacje o ochronie zewnętrznej

#	Ochrona zewnętrzna	Liczba	Procent
1	Tak	98	60,8696 %

#	Ochrona zewnętrzna	Liczba	Procent
2	Nie	63	39,1304 %

41. Zabezpieczenie drzwi zewnętrznych

Czy drzwi zewnętrzne są zamykane na co najmniej 2 zamki wielozastawkowe lub 2 kłódki?



Informacje o zabezpieczeniu drzwi zewnętrznych

#	Zabezpieczenie drzwi zewnętrznych	Liczba	Procent
1	Nie	113	70,1863 %
2	Tak	48	29,8137 %

42. Informacje o przeprowadzonych remontach

#	Nazwa Jednostki	Adres	Opis
1	Wydział Obsługi Urzędu	pl. Nowy Targ 1-8	Modernizacja windy 2020 (hol główny), remont dziedzińca 2020, dostawa i montaż windy osobowej 2020 (klatka od ul. Krowiej)
2	Straż Miejska Wrocławia	ul. Na Grobli 14/16	przebudowa parter,I p i IV p
3	Straż Miejska Wrocławia	ul. Na Grobli 14/16	remont i przebudowa z przystosowaniem węzła sanitarnego dla osób niepełnosprawnych
4	Zarząd Inwestycji Miejskich	ul. Januszowicka 15a	- remont dachu 2019 r. (34.230,90 zł), - remont pomieszczeń 2019-2020 r. (80.417,01 zł)
5	Wrocławski Tor Wyścigów Konnych Partynice	ul. Zwycięska 2	Impregnacja środkiem ognioodpornym drewnianych części
6	Wrocławski Tor Wyścigów Konnych Partynice	ul. Zwycięska 2	Malowanie części drewnianych środkiem ognioodpornych (25 000 zł)
7	Wrocławski Tor Wyścigów Konnych Partynice	ul. Zwycięska 2	Malowanie boksów i korytarzy, zaplecze socjalne, montaż nowych rynien i spustów (40000zł)

#	Nazwa Jednostki	Adres	Opis
8	Wrocławski Tor Wyścigów Konnych Partynice	ul. Zwycięska 2	malowanie pomieszczeń, boksów i korytarzy. Naprawa systemu oddymiania (40 000 zł)
9	Wrocławski Tor Wyścigów Konnych Partynice	ul. Zwycięska 2	Uzupełnienie ubytków tynkiem i malowanie ścian zewnętrznych
10	Wrocławski Tor Wyścigów Konnych Partynice	ul. Zwycięska 2	Malowanie pomieszczeń i korytarzy
11	Wrocławski Tor Wyścigów Konnych Partynice	ul. Zwycięska 2	remont generalny (2000000zł)
12	Wrocławski Tor Wyścigów Konnych Partynice	ul. Zwycięska 2	Nowa palisada drewniana na tarasie zewnętrznym, remont pomieszczeń (częściowy) (10000zł)
13	Wrocławski Tor Wyścigów Konnych Partynice	ul. Zwycięska 2	malowanie pomieszczeń, korytarzy, klimatyzacja (10000zł)
14	Wrocławski Tor Wyścigów Konnych Partynice	ul. Zwycięska 2	Remont szatni i zaplecza socjalnego
15	Zarząd Cmentarzy Komunalnych	ul. Grabiszyńska 333	Częściowa wymiana dachówki
16	Wrocławski Tor Wyścigów Konnych Partynice	ul. Zwycięska 2	Remont biura i korytarzy na piętrze, remont sekretariatu, zmiana sposobu ogrzewania budynku (250000zł)
17	Archiwum Miejskie Wrocławia	ul. Stalowa 62	wymiana instalacji hydrantowej i instalacji oświetlenia awaryjnego i ewakuacyjnego
18	Wrocławskie Centrum Integracji	ul. Strzegomska 49	Lata 2018-2019 rozbudowa/ przebudowa wejścia głównego, dobudowanie jednego pomieszczenia oraz magazynu na poziomie -1, remont klatek schodowych oraz pracowni ceramicznej.
19	Wrocławskie Centrum Integracji	ul. Strzegomska 49 1	Częściowa wymiana instalacji wodnej.
20	Młodzieżowe Centrum Sportu Wrocław	ul. Poznańska 14	bieżąca konserwacja, naprawa dachu, wymiana pieca gazowego ok. 40000 tys.
21	Młodzieżowe Centrum Sportu Wrocław	ul. Lotnicza 72	malowanie, montaż sufitu podwieszanego, remont toalet
22	Młodzieżowe Centrum Sportu Wrocław	ul. Lotnicza 72	Wymiana konstrukcji wraz pokryciem dachu,
23	Młodzieżowe Centrum Sportu Wrocław	ul. Na Niskich Łąkach 8	Bieżące prace wynikające z eksploatacji budynku: malowanie, wymiana zużytych technologicznie elementów infrastruktury sanitarnej itp.
24	Młodzieżowe Centrum Sportu Wrocław	ul. Na Niskich Łąkach 8	Bieżące prace konserwacyjne
25	Młodzieżowe Centrum Sportu Wrocław	ul. Parkowa 14-16	WYMIANA POKRYCIA DACHOWEGO - PAPA TERMOZGRZEWAŁNA, WYMIANA OŚWIETLENIA HALI SPORTOWEJ NA OŚWIETLENIE W TECHNOLOGII LED 2016 - REMONT CZĘŚCI BUDYNKU, 2021 WYMIANA NAWIERZCHNI HALI
26	Młodzieżowe Centrum Sportu Wrocław	ul. Raclawicka 62	Remont generalny w 2021 r.
27	Młodzieżowe Centrum Sportu Wrocław	ul. Raclawicka 62	generalna przebudowa basenu krytego - 50 m
28	Młodzieżowe Centrum Sportu Wrocław	ul. Raclawicka 62	Bieżące remonty wynikające z eksploatacji budynku

#	Nazwa Jednostki	Adres	Opis
29	Młodzieżowe Centrum Sportu Wrocław	ul. Raclawicka 62	Generalny remont technologii wody oraz hydroforni
30	Młodzieżowe Centrum Sportu Wrocław	ul. Legnicka 65b	Bieżące naprawy eksploatacyjne
31	Młodzieżowe Centrum Sportu Wrocław	ul. Legnicka 65b	Bieżące naprawy eksploatacyjne
32	Młodzieżowe Centrum Sportu Wrocław	al. Ignacego Jana Paderewskiego 35	Generalny remont
33	Młodzieżowe Centrum Sportu Wrocław	al. Ignacego Jana Paderewskiego 35	Generalna przebudowa trybuny zachodniej stadionu. Remont trybuny wschodniej i parku maszyn
34	Młodzieżowe Centrum Sportu Wrocław	ul. Niepodległości 6	Bieżące naprawy eksploatacyjne
35	Młodzieżowe Centrum Sportu Wrocław	ul. Bartłomieja Strachowskiego 53	bieżące naprawy eksploatacyjne
36	Zarząd Dróg i Utrzymania Miasta	ul. Długa 49 budynek E , Hala warsztatowa	dach 2019 (278 944,63 zł)
37	Zarząd Zieleni Miejskiej	ul. Trzebnicka 33	Przebudowa i remont drewnianego stropu oraz stalowej więźby dachowej w budynku - 2022 rok, wartość ok. 600 tys zł.
38	Wydział Obsługi Urzędu	ul. Hubska 8-16	przebudowa i remont generalny
39	Wydział Obsługi Urzędu	ul. Hubska 8-16 Archiwum	remont generalny w roku 2019
40	Urząd Miejski we Wrocławiu i inne jednostki organizacyjne Gminy Wrocław	ul. Gabrieli Zapolskiej 4	modernizacja elewacji wraz z częściowym pokryciem dachu.
41	Urząd Miejski we Wrocławiu i inne jednostki organizacyjne Gminy Wrocław	ul. Wojciecha Bogusławskiego 8	Usunięcie skutków pożaru -naprawa elewacji od strony ul. ŚWIDNICKIEJ 53. w 2021 roku
42	Urząd Miejski we Wrocławiu i inne jednostki organizacyjne Gminy Wrocław	Sukiennice 9	Wymiana windy osobowej

43. Informacje o obecnych remontach

#	Nazwa Jednostki	Adres	Opis
---	-----------------	-------	------

44. Informacje o planowanych remontach

#	Nazwa Jednostki	Adres	Opis
1	Straż Miejska Wrocławia	ul. Na Grobli 14/16	przyłączenie do miejskiej sieci ciepłowniczej
2	Wrocławski Tor Wyścigów Konnych Partynice	ul. Zwycięska 2	Wymiana instalacji wodnej (2000zł)
3	Wydział Obsługi Urzędu	al. Marcina Kromera 44a	elewacja
4	Zarząd Cmentarzy Komunalnych	ul. Osobowicka 59	Termomodernizacja i montaż paneli fotowoltaicznych.
5	Zarząd Cmentarzy Komunalnych	ul. Osobowicka 59	Termomodernizacja i montaż paneli fotowoltaicznych.

#	Nazwa Jednostki	Adres	Opis
6	Urząd Miejski we Wrocławiu i inne jednostki organizacyjne Gminy Wrocław	Sukiennice 10 oraz Sukiennice 12	Wymiana windy osobowej